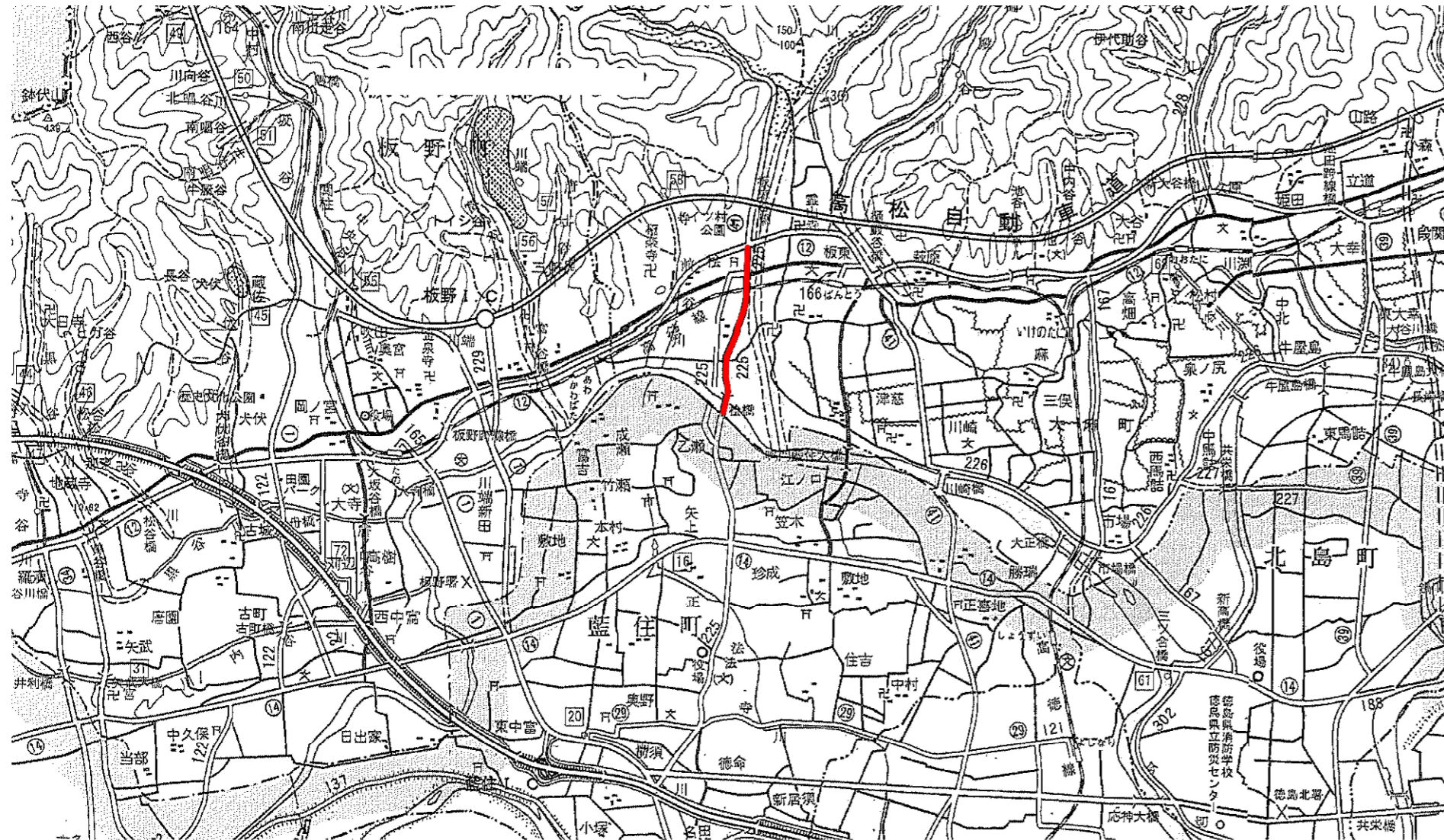
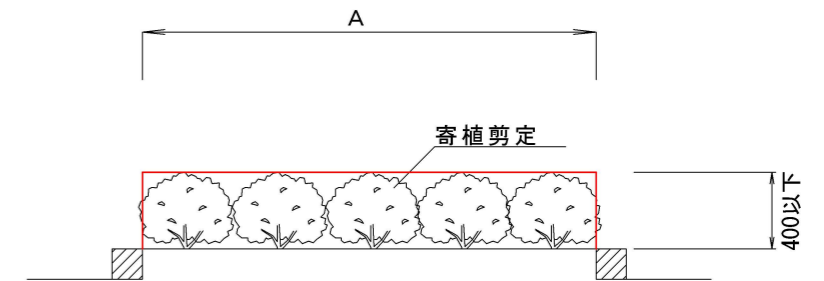


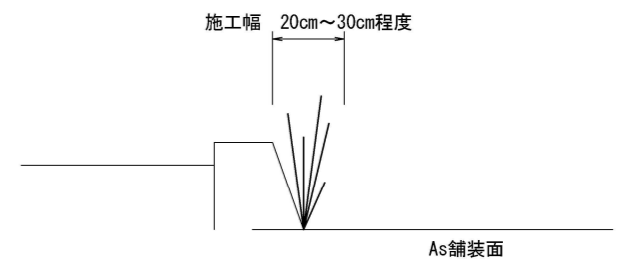
位置図 S=1/50,000



寄植剪定標準断面図S=1/50



道路除草 断面図



数量総括表

種別	算式	数量	単位	備考
寄植剪定(夏期)	低木	650	m <sup>2</sup>	
寄植・芝薬剤散布(夏期)	(夜間)低木	650	m <sup>2</sup>	実施時期については巡視の結果に基づき監督員と協議 薬剤(殺虫剤) 1,000倍希釈、0.45L/m <sup>2</sup>
機械除草(夏期)	飛び石防護含む	5,900	m <sup>2</sup>	路肩、法面部、交通島等の芝生・草地
機械除草(冬期)	飛び石防護含む	5,900	m <sup>2</sup>	路肩、法面部、交通島等の芝生・草地
道路除草(夏期)	飛び石防護含む	700	m <sup>2</sup>	コンクリート構造物と舗装境界部分 施工延長 L=1400m(上り・下り),W=20cm
道路除草(冬期)	飛び石防護含む	700	m <sup>2</sup>	コンクリート構造物と舗装境界部分 施工延長 L=1400m(上り・下り),W=20cm

実施設計図面

工事名	R8鳴土 桧藍住線 鳴・大麻桧 植栽剪定業務		
路線名等	桧藍住線		
工事箇所	鳴門市大麻町桧		
図名	平面図		
縮尺	図示	図面番号	
会社名			
事業者名	徳島県土整備事務所 鳴門支所		